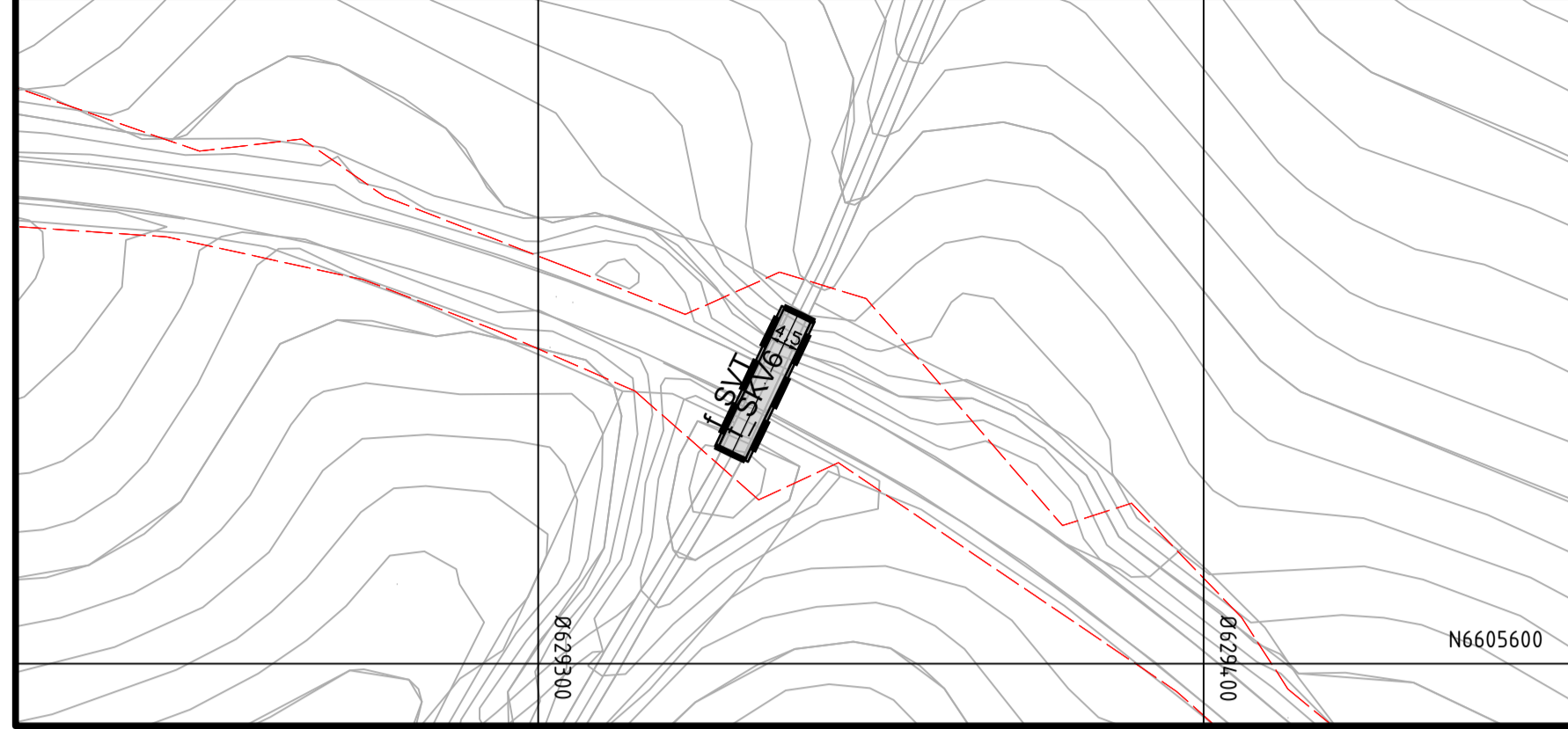
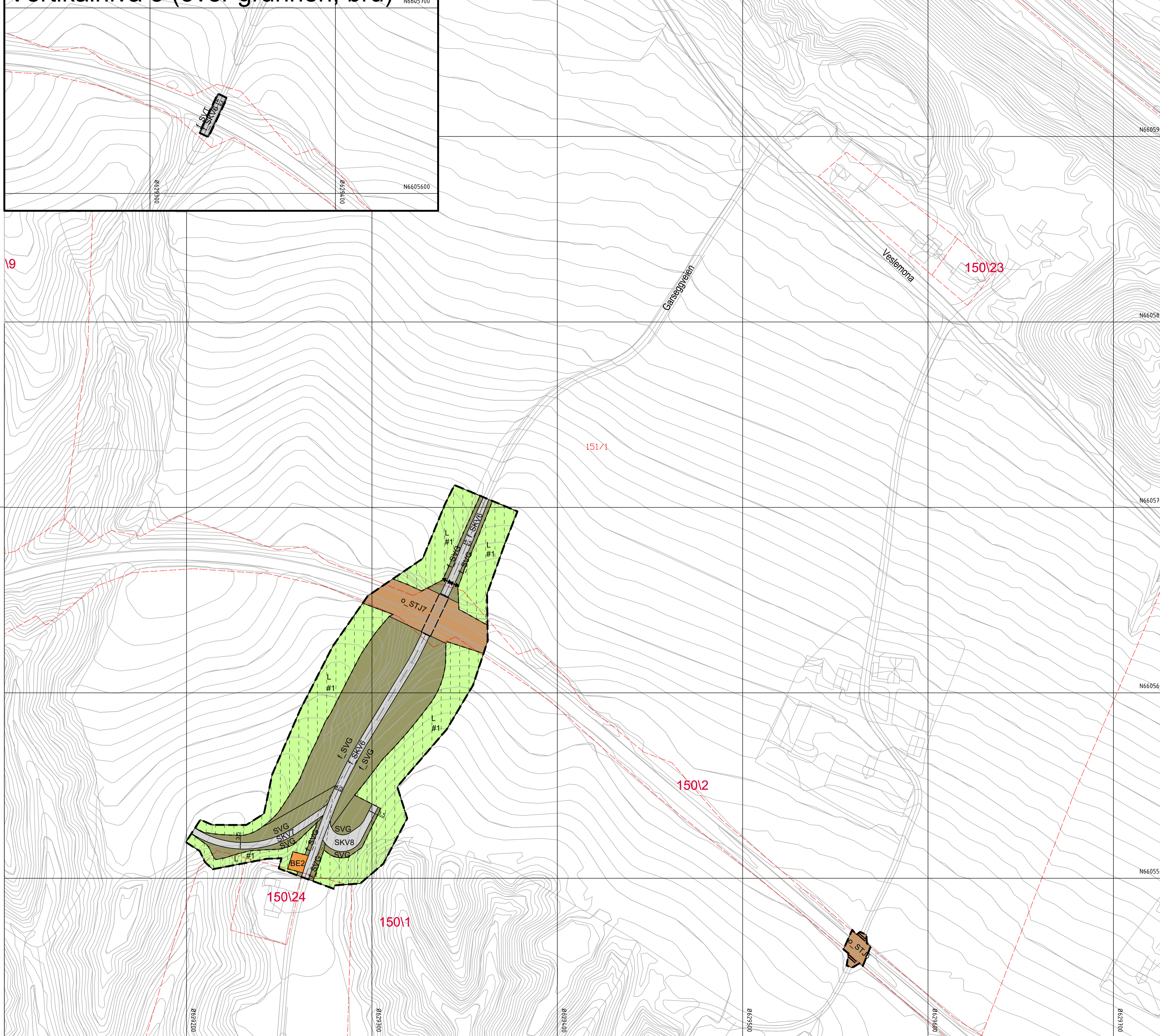


Vertikalnivå 3 (over grunnen, bru)



Vertikalnivå 2 (på grunnen)



Tegnforklaring

Reguleringsplan PBL 2008

§12-5. Nr. 1 - Bebyggelse og anlegg

- BN Næringsbebyggelse
- BE Energianlegg

§12-5. Nr. 2 - Samferdselsanlegg og teknisk infrastruktur

- SKV Kjøreveg
- SVT Annen veggrunn - tekniske anlegg
- SVG Annen veggrunn - grøntareal
- STJ Trasé for jernbane

§12-5. Nr. 5 - Landbruks-, natur- og friluftsmål samt reindrift

- L LNFR areal for nødvendige tiltak for landbruk og reindrift og gårdstilknyttet næringsvirksomhet basert på gårdens ressursgrunnlag

§12-6 - Hensynssoner

- H190 Andre sikringssoner
- H410 Krav vedrørende infrastruktur

§12-7 - Bestemmelseområder

- #KM1-4 Krav om særskilt rekkefølge for gjennomføring av tiltak
- #1 Midlertidig bygge- og anleggsområde

Linjesymbol

- Plangrense
- Formålgrense
- Bestemmelsegrense
- Midlertidig bygge- og anleggsgrense
- Grense for sikringszone
- Grense for infrastrukturensone
- Regulert senterlinje
- Frisiktilinje
- Regulert støttemur
- Bru
- Tunnel

Punktsymboler

- Stenging av avkjørsel
- Avkjørsel - både inn og utkjøring
- Tunnelåpning

Kartopplysninger

Kilde for basiskart: Geodata
 Dato for basiskart: 13.04.2023
 Koordinatsystem: ETRS89_UTM-32N
 Høydegrunnlag: NN2000

Ekvidistanse: 1m
 Kartmålestokk: 1:1000

Reguleringsendring av:

Indre Østfold kommune
 Stenging av planoverganger, Brødremoen
 Nasjonal arealplanID: 3118_0125_20180002

Saksbehandling i følge plan- og bygningsloven		Plankart datert		Bestemmelser datert	
Nabovarsel / høring		Administrativt vedtak		07.12.2023	
		Utarbeidet av		09.05.2023	
		Saksnr			
		Rev. dato		26.04.2024	

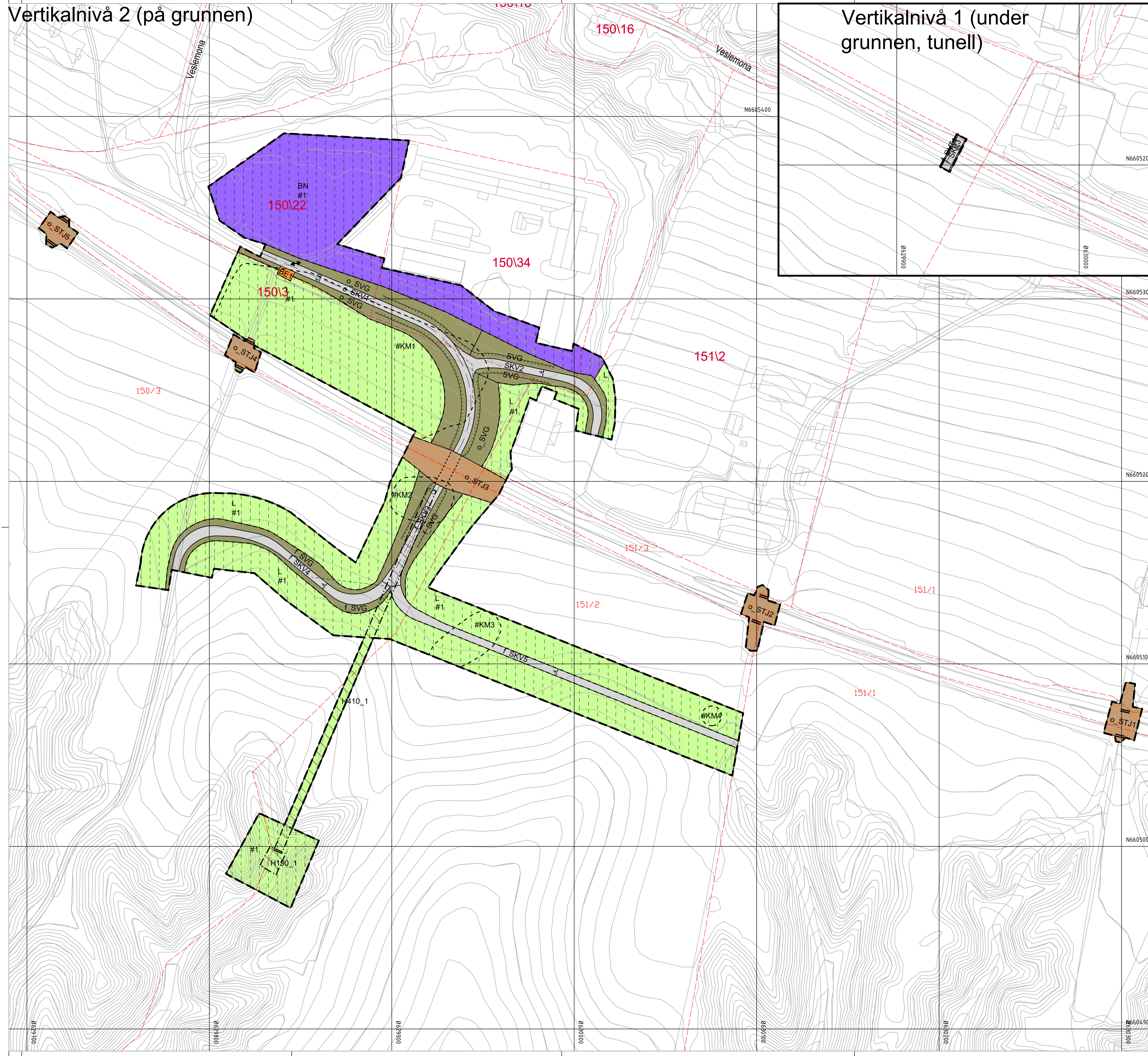
Det bekreftes at plankartet er i samsvar med fullmaktsvedtak



Plansjef

Vertikalnivå 2 (på grunnen)

Vertikalnivå 1 (under grunnen, tunnell)



Tegnforklaring

Reguleringsplan PBL 2008		§12-7 - Bestemmelseområder	
§12-5. Nr. 1 - Bebyggelse og anlegg	<ul style="list-style-type: none"> BN Næringsbebyggelse BE Energianlegg 	#KM1-4 Krav om særskilt rekkefølge for gjennomføring av tiltak	#1 Midlertidig bygge- og anleggsområde
§12-5. Nr. 2 - Samferdselsanlegg og teknisk infrastruktur	<ul style="list-style-type: none"> SKV Kjøreveg SVT Annen veggrunn - tekniske anlegg SVG Annen veggrunn - grøntareal STJ Trasé for jernbane 	Linjesymbol	<ul style="list-style-type: none"> Plangrense Formålgrense Bestemmelsegrense Midlertidig bygge- og anleggsgrense Grense for sikringszone Grense for infrastruktursone Regulert senterlinje Friskitlinje Regulert støttemur Bru Tunnel
§12-5. Nr. 5 - Landbruks-, natur- og friluftsmål samt reindrift	L LNFR areal for nødvendige tiltak for landbruk og reindrift og gårdstilknyttet næringsvirksomhet basert på gårdens ressursgrunnlag	Punktsymboler	<ul style="list-style-type: none"> Stenging av avkjørsel Avkjørsel - både inn og utkjøring Tunnelåpning
§12-6 - Hensynssoner	<ul style="list-style-type: none"> H190 Andre sikringssoner H410 Krav vedrørende infrastruktur 		

Kartopplysninger

Kilde for basiskart: Geodata	Ekvidistanse: 1m
Dato for basiskart: 13.04.2023	Kartmålestokk: 1:1000
Koordinatsystem: ETRS89_UTM-32N	0 25 50m
Høydegrunnlag: NN2000	

Reguleringsendring av:

Indre Østfold kommune

Stenging av planoverganger, Brødremoen

Nasjonal arealplanID: 3118_0125 20180002

Saksbehandling i følge plan- og bygningsloven		Plankart datert	Bestemmelser datert
Nabovarsel / høring	Administrativt vedtak	07.12.2023	09.05.2023
Utarbeidet av		Saksnr	Rev. dato
SWECO			26.04.2024

Det bekreftes at plankartet er i samsvar med fullmaktsvedtak

Plansjef